

Bienvenue

sur l'Espace Loisirs Orientation de Saint-Pourçain-sur-Sioule

À l'aide de votre carte, déplacez-vous dans la ville de Saint-Pourçain, pour découvrir les balises qui ont été installées à proximité d'éléments remarquables. Sur chaque balise, le numéro est indiqué et un pictogramme vous permettra de connaître la réponse à la question qui est posée pour chaque balise.

Orienteur, à vous de jouer !

PARCOURS « patrimoine »

Niveau : facile
Distance : 1,5 km
Durée : +/- 45 minutes
12 balises

Respectez l'ordre des balises
et terminez par la n°12.

Office de Tourisme Val de Sioule :
www.valdesioule.com - 04.70.45.32.73

Recommandations

Il est de la responsabilité de tout pratiquant d'estimer ses capacités à pouvoir pratiquer la course d'orientation sur cet espace.

- Soyez discrets, des balises sont placées à proximité des habitations.
- Respectez les aires de stationnement, les propriétés privées et la réglementation.
- Ramassez vos déchets, ne laissez rien sur le site.
- Attention à la circulation, vous n'êtes pas prioritaire.

Numéro d'urgence 112

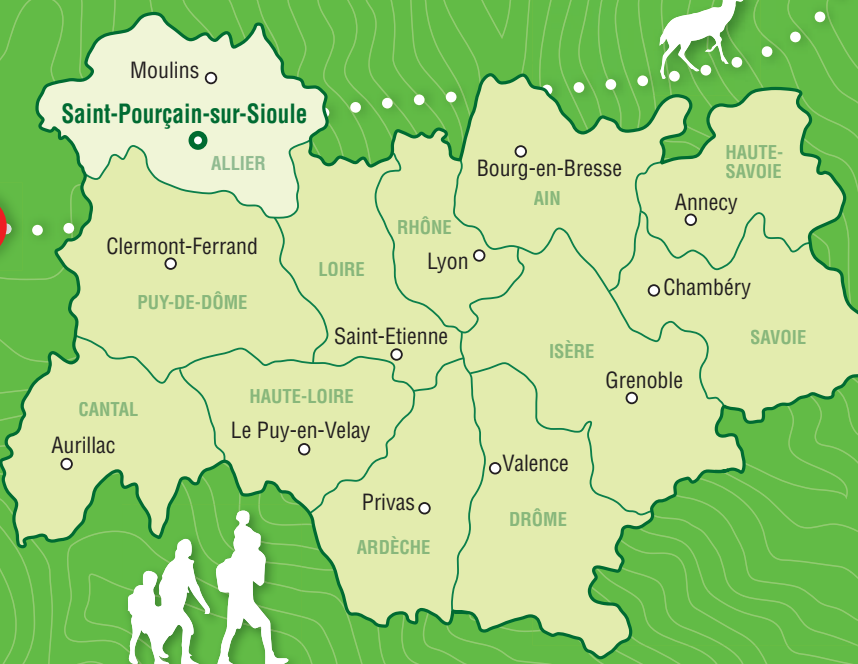


Chez nous, on dit du pain, du vin, du Saint-Pourçain !

Autrefois fortifiée, la ville de Saint-Pourçain s'est développée autour d'un ancien monastère. La cité viticole dévoile, au fil de ses ruelles, ses secrets d'architecture autour de l'immense vaisseau qu'est l'église abbatiale Sainte-Croix. À travers le centre historique de Saint-Pourçain-sur-Sioule, découvrez le **Musée de la Vigne et du Terroir**, le beffroi ou tour de l'horloge et son magnifique escalier à vis, ou encore la Cour des Bénédictins... L'île de la Ronde et les Cordeliers sont de véritables parenthèses de verdure dans la ville, ainsi que le jardin des Némusiens, jardin d'Eden dissimulé dans la cité. Allez aussi à la rencontre des **viticulteurs du Pays Saint-Pourcinois** ! Ils et elles vous accueillent pour des visites dégustations et vous présentent le vignoble AOC de Saint-Pourçain, un des plus anciens vignobles de France !

Autres parcours

Des parcours sportifs sont également disponibles, au départ de l'île de la Ronde et sur le site des Cordeliers.



Saint-Pourçain sur-Sioule

Parcours d'Orientation Patrimonial



Retrouvez tous les Espaces Loisirs Orientation
en Auvergne-Rhône-Alpes sur www.lauraco.fr



BALISE 1

angle muret

1 Le paysage

Retournez-vous et observez le paysage. Avant d'être un pôle administratif, quelle était la fonction de ce bâtiment, idéalement situé en bord de la rivière Sioule ?

- Un ancien monastère
- Un ancien moulin
- Une ancienne gare

Indice : regardez le nom du bâtiment.

BALISE 2

passerelle

2 La pêche

La rivière Sioule est peuplée de nombreuses espèces de poissons mais l'incontournable reine des eaux est :

- La truite
- La carpe
- La perche

BALISE 3

mur

3 Le vignoble

Il existe un cépage autochtone qui est cultivé uniquement dans le vignoble de Saint-Pourçain. Il se caractérise par sa fraîcheur et sa vivacité. Sa robe est jaune pâle à reflets or. Le nez est marqué par des notes fruitées (agrumes, etc.). La bouche est fraîche et aromatique. Minéralité, franchise et acidité sont les maîtres mots de ce cépage. Il s'agit du :

- Sauvignon
- Chardonnay
- Tressallier

BALISE 4

mur de l'école

4 Les deux tours

Regardez ! Devant vous, la tour du beffroi, et juste derrière, le clocher de l'église Sainte-Croix ! Ce paysage est le plus connu de la ville. Ces deux tours qui s'élèvent dans le ciel sont un vrai « drapeau » pour les habitants mais également pour les touristes. Plus qu'un symbole, c'est le résumé de l'histoire de la ville... dont les origines remontent au V^e siècle, à cette époque vivait l'abbé ?

- Porcianus
- Sioulus
- Pourcus

BALISE 5

angle bâtiment

5 Maison à colombages

Juste devant vous, un très bel exemple de maison à colombages, récemment restaurée. La rue où vous vous trouvez renvoie à un personnage important de l'histoire du Bourbonnais et même de l'histoire de France... Il s'agit de ?

- Pierre II de Bourbon
- Charles de Montpensier
- Anne de Beaujeu

BALISE 6

devant la mairie

6 L'hôtel de ville


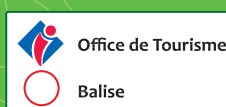
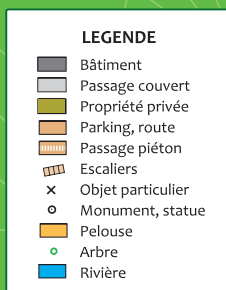
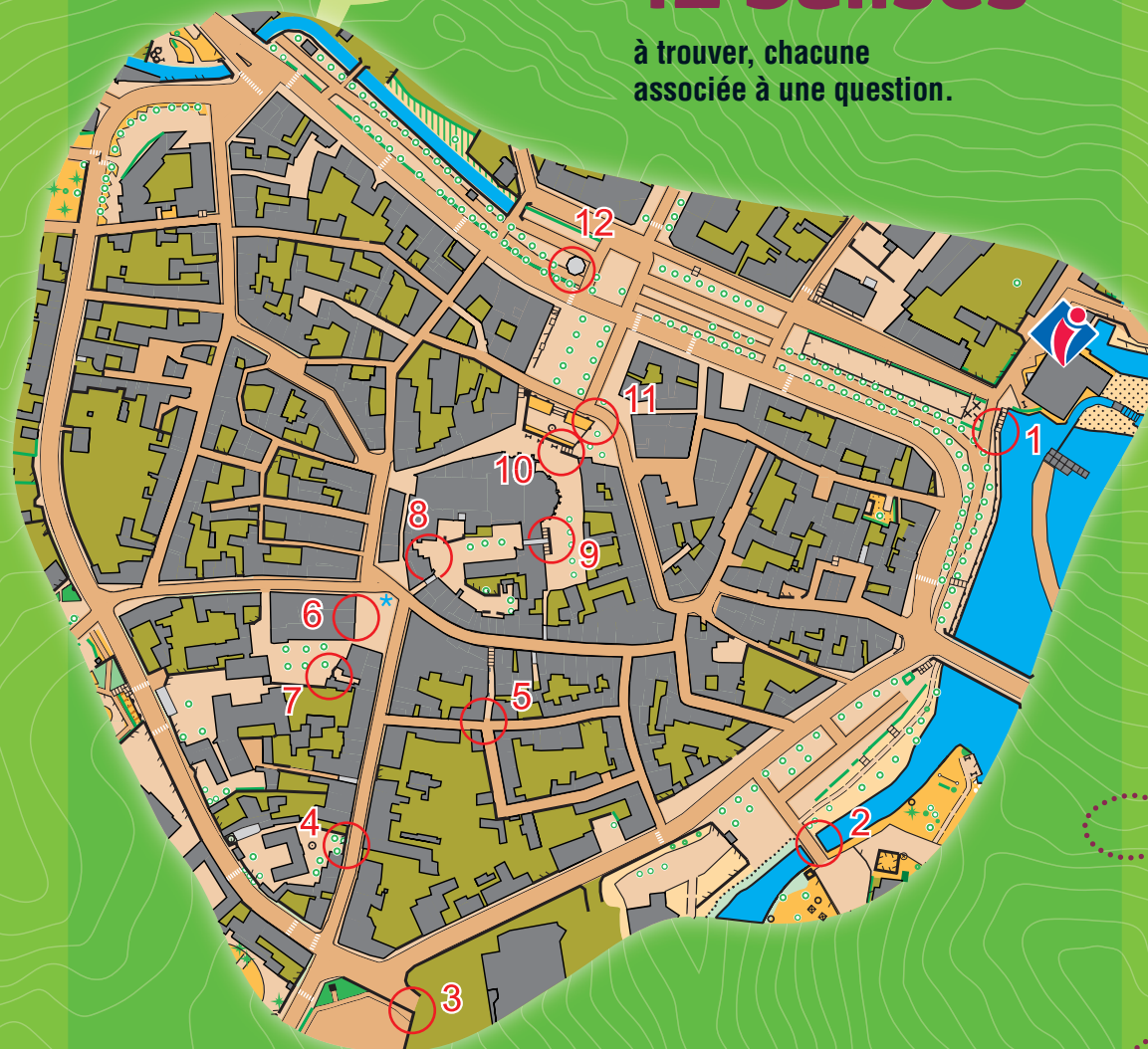
Voici la mairie ! D'origine gothique, ce monument fut flanqué d'une façade de style néo-classique au XIX^e siècle, réalisée par l'architecte moulinois Nollet. Combien comptez-vous d'ouvertures sur l'ensemble de la façade ?

- 3
- 6
- 9

Parcours d'orientation patrimonial de Saint-Pourçain-sur-Sioule

12 balises

à trouver, chacune
associée à une question.



L'application Suricate permet de signaler les problèmes que vous rencontrez quand vous pratiquez un sport de nature (erreur de balisage, besoin de sécurisation, conflit d'usage...), n'hésitez pas à l'utiliser.

Carte de course d'orientation 2021 / Cartographie : Philippe Nouaille / La reproduction de l'ensemble des supports cartographiques est autorisée pour l'usage unique de ce parcours permanent d'orientation et à l'exclusion de tout autre usage. Cet équipement a été mis en place avec l'assistance technique de la Ligue Auvergne Rhône Alpes de course d'orientation / Crédit photos : OT Val de Sioule, Fédération de Pêche de l'Allier, De Jonghe et Cave de l'Union des Vignerons / Edition 2021

La ficelle 7

BALISE 7

entrée de la taverne



Les verres s'entrechoquent ! Approchez-vous vers cette maison à colombages... Il s'agit d'une ancienne taverne ! Mais pas n'importe laquelle ! Celle de Sire Gaultier, l'inventeur de la fameuse ficelle ! Aujourd'hui, la Cave de l'Union des Vignerons produit ce vin jeune et frais, dont le nouveau millésime sort le premier samedi de décembre chaque année, mais depuis quand existe le vin LA FICELLE® ?

- 1987
- 1997
- 2007

Le Musée de la Vigne et du Terroir 8

BALISE 8

angle bâtiment



Installé dans la maison du bailli, au cœur de la Cour des Bénédictins, le musée propose des collections d'antan et variées. Pénétrez dans l'univers du vin de Saint-Pourçain, comprenez la vie du vigneron, son travail et ses mentalités au fil de la visite. Combien de salles comportent le musée ?

- 1
- 7
- 11

Le bâtiment des moines 9

BALISE 9

angle du mur

Devant vous se trouve l'ancien bâtiment des moines qui faisait partie de l'enceinte abbatiale avec à l'intérieur : le dortoir, le réfectoire ou encore la salle capitulaire... Aujourd'hui, ce sublime espace accueille ?

- La bibliothèque
- La salle de cinéma-théâtre
- La salle des fêtes

La place Clemenceau 10

BALISE 10

extrémité du mur

Vous observez la Place Clemenceau avec en arrière-plan le Boulevard Ledru Rollin, axe principal de la ville. Mais autrefois à ce même emplacement se trouvait :

- Une voie ferrée
- Les remparts de la ville fortifiée
- Des vignes

Place du 18 juin 11

BALISE 11

angle muret

La boutique face à vous propose une spécialité de la ville, depuis 1978, il s'agit de la célèbre :

- Brioche aux pralines
- Pompe aux grattons
- Andouillette Dromard

Kiosque à musique 12

BALISE 12

kiosque

Voici le kiosque à musique de la ville, regardez autour de vous et trouvez le panneau « Chez nous, ... ». Quelle est la fin de la punchline de la Destination Val de Sioule – Retour aux Sources ?

- Vous allez adorer vous retrouver dans les bouchons !
- Dans les transports en commun, jamais d'heures de pointe !
- La déconnexion se vit en haut débit !

