

# BIENVENUE

## À L'ESPACE LOISIRS ORIENTATION DE BOURG SAINT MAURICE



À l'aide de ta carte, déplace-toi dans la ville de Bourg Saint Maurice, pour découvrir les balises qui ont été installées à proximité d'éléments remarquables. Sur chaque balise, le numéro est indiqué, et une question est posée. À toi de bien réfléchir et observer pour pouvoir répondre aux questions !

**ORIENTEUR, À TOI DE JOUER !**

### PARCOURS « LUDIQUE »

Niveau : facile  
Distance : 1,5 km  
Durée : +/- 45 minutes  
7 balises

Respectez l'ordre des balises  
et terminez par la n° 7.

## Recommandations

Il est de la responsabilité de tout pratiquant d'estimer ses capacités à pouvoir pratiquer la course d'orientation sur cet espace.

- Soyez discrets, des balises sont placées à proximité des habitations.
- Respectez les aires de stationnement, les propriétés privées et la réglementation.
- Ramassez vos déchets, ne laissez rien sur le site.
- Attention à la circulation, vous n'êtes pas prioritaire.

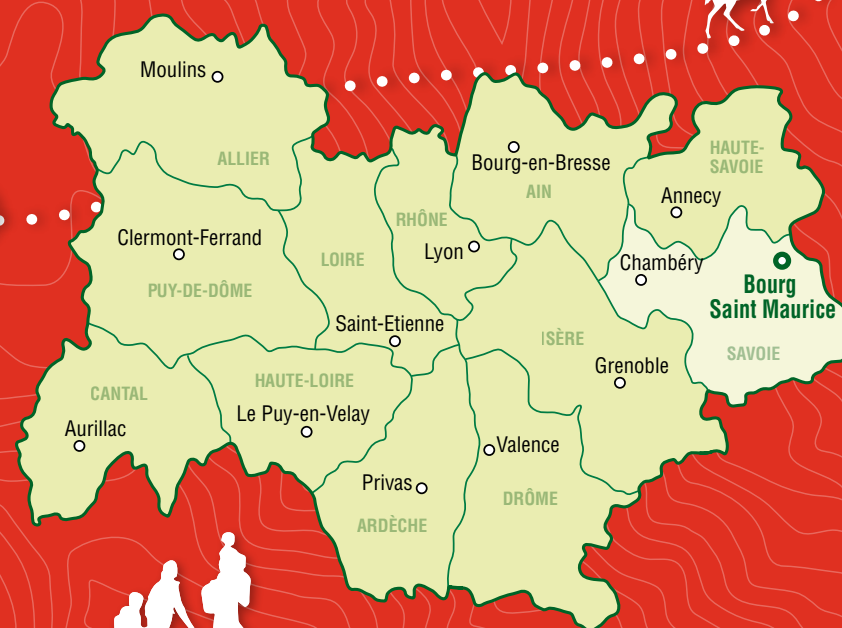
**Numéro d'urgence 112**



La ville de Bourg Saint Maurice se situe à 840 mètres d'altitude, au bord de l'Isère. Elle constitue le terminus de la ligne ferroviaire TGV reliant les stations de sports d'hiver de la Haute Tarentaise avec les grandes capitales européennes (Londres, Bruxelles, Paris). Bourg Saint Maurice, compte environ 7000 habitants, répartis sur un vaste territoire, ce qui en fait l'une des plus grandes communes de France. Commune surclassée, elle dispose de plus de 45 000 lits touristiques dont 3 000 environ sont implantés en fond de vallée. La plus grande part se situe sur les quatre stations des Arcs : Arc 1600, Arc 1800, Arc 1950 et Arc 2000. Le chef-lieu se situe en contrebas de trois grands cols : le Col du Petit Saint Bernard, le Cornet de Roselend et le Col de l'Iseran, ce qui engendre un trafic estival important de véhicules et cyclistes. L'agriculture et l'élevage ont constitué pendant très longtemps les principales ressources de la commune.

### À DÉCOUVRIR DANS LA RÉGION

D'autres parcours avec des thématiques variées à BOURG SAINT MAURICE et à ARC 1600 sont également disponibles.



## BOURG SAINT MAURICE

### PARCOURS D'ORIENTATION LUDIQUE





# 7 balises

à trouver, chacune associée à une ou deux questions.

## BALISE 1

Bassin

### 1 CLOS DES CAPUCINS

À votre avis, combien de litres d'eau faut-il pour remplir ce bassin au maximum ?

- 1 • 44 litres      2 • 440 litres      3 • 4400 litres

À l'angle de la rue, le panneau dissimule le nom de l'ancienne rue, sauras-tu le trouver ?



- 1 • Chemin de Crousaz  
2 • Chemin du Puisaz  
3 • Chemin du Lavoir

## BALISE 2

Angle bâtiment

### 2 LA MAISON DES TÊTES

Combien de lions sont sculptés sur la gauche de la façade ?



- 1 • 17  
2 • 18  
3 • 19

## BALISE 3

Angle bâtiment

### 3 PASSAGE SAINT-MAURICE

Ces petits passages voûtés sont parfois appelés des ... (trouve la réponse grâce au rébus)



## BALISE 4


Extrémité du mur

### 4 LE CLOCHER

Le clocher abrite des pigeons mais aussi une espèce protégée. S'agit-il de :

- 1 • Chouettes hulottes  
2 • Chauve-souris  
3 • Gypaètes barbus

## PARCOURS D'ORIENTATION LUDIQUE DE BOURG SAINT MAURICE



L'application Suricate permet de signaler les problèmes que vous rencontrez quand vous pratiquez un sport de nature (erreur de balisage, besoin de sécurisation, conflit d'usage...), n'hésitez pas à l'utiliser.

## LEGENDE

- Bâtiment
- Passage couvert
- Propriété privée
- Parking, route
- Objets particuliers
- Bassin, lavoir
- Pelouse
- Arbre isolé
- Barrière
- Courbe de niveau

Carte de course d'orientation 2021 / Cartographie : Matthieu Barthélémy / La reproduction de l'ensemble des supports cartographiques est autorisée pour l'usage unique de ce parcours permanent d'orientation et à l'exclusion de tout autre usage. Cet équipement a été mis en place avec l'assistance technique de la Ligue Auvergne Rhône Alpes de course d'orientation / Crédits photos : A. Parant et M. Reyboz / Édition 2021



Où a été prise cette ancienne photo ?

- 1 • De la où se trouve la balise 4  
2 • Dans une autre ville  
3 • De la place où se trouve la balise 5

### LA PLACE 5

## BALISE 5

Angle Ouest de la place

Quel est le nom de cette place rénovée ?

- 1 • Place du Haut Bourg  
2 • Place du Faubourg  
3 • Place du Chaud Bourg

### LE PETIT LAVOIR CACHÉ 6

## BALISE 6

Lavoir

Bravo ! cette balise n'était vraiment pas facile à trouver. À certaines périodes de l'année que risques-tu de prendre sur la tête ?

- 1 • De la neige tombée du toit  
2 • Des pommes de pin  
3 • Des stalactiques de glace

### LE GRAND LAVOIR 7


## BALISE 7

Lavoir Panneau

Celui-ci est de taille remarquable et devait être bien utile pour la population. Combien de carrés bleu (lavoir, bassin) se trouvent sur ta carte ?

- 1 • 7  
2 • 9  
3 • 11

Parmi ces photos, laquelle n'a pas été prise ici ?



1      2      3      4

## Bravo, tu as trouvé toutes les balises !

Maintenant es-tu capable de retrouver tout seul le chemin de l'Office de Tourisme ?